

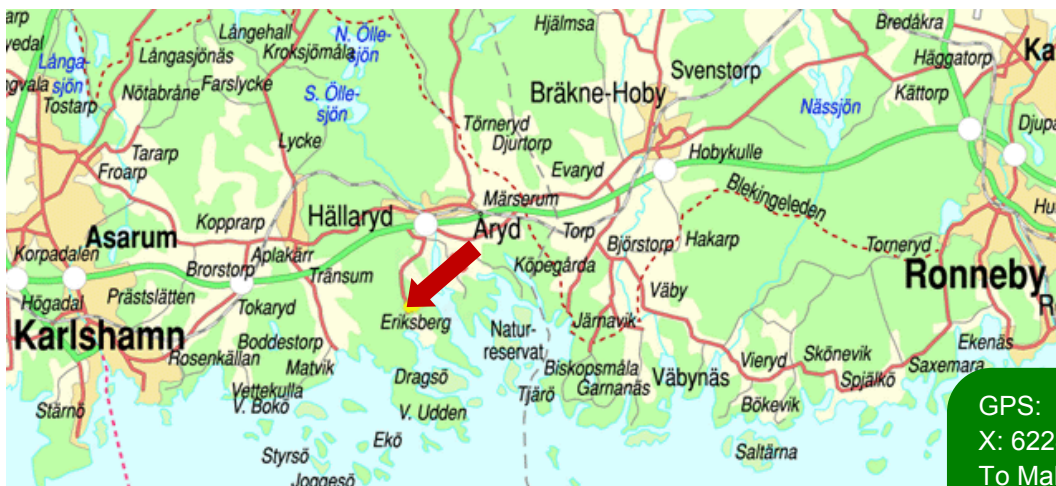


Vägbeskrivning/directions



 Eriksberg ligger i Blekinge, söder om E22 mellan Karlshamn och Ronneby. Ta av från E22 avfart 54 vid Åryd. Följ brunvit vägs skyltning två kilometer tills ni kommer till grinden vid entrén. Vid den vänstra infarten finns en porttelefon, vänligen följ instruktionerna som finns där. Välkommen!

 Eriksberg is situated in Blekinge, south of E22 between Karlshamn and Ronneby. Exit 54 Åryd. Follow the brown white road sign two kilometers until you get to the gate. At the left entrance there is a doorphone. Please follow the instructions found there. Welcome!



GPS:
X: 6228270, Y: 1450185
To Malmö: 160 km
To Kallinge airport: 24 km
To Stockholm: 520 km, with
aircraft only 1 hour



Eriksberg Vilt & Natur, Guöviksvägen 353, 374 96 TRENŠUM

E-post: info@eriksberg.nu. Telefon: +46 (0) 454 56 43 00.

Fax: +46 (0) 454 56 43 99. Hemsida: www.eriksberg.nu.

Bankgiro: 239-5754. Org nr: 556724-1459.